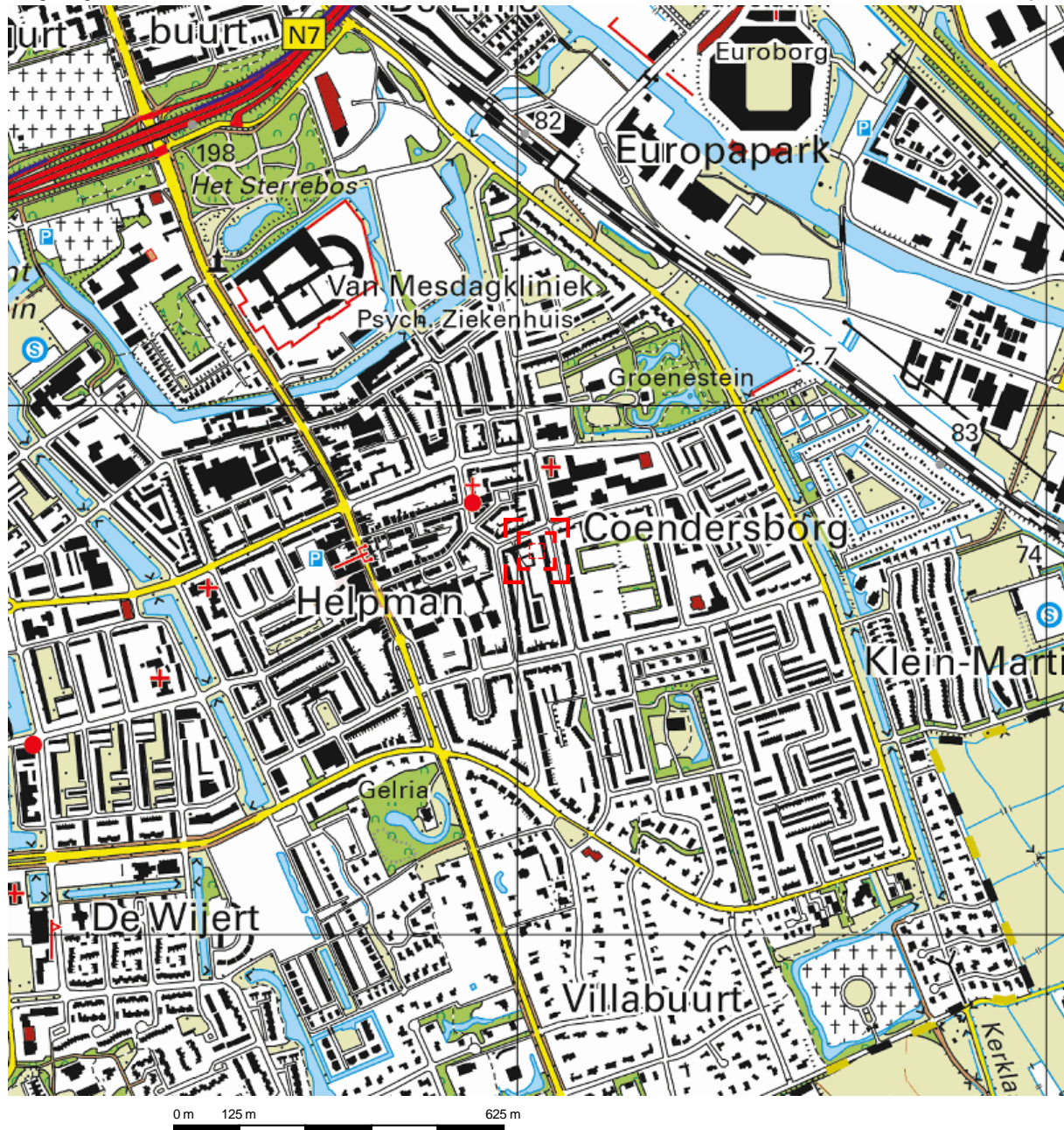





|   |  |  |
|---|--|--|
| <p>12345<br/>25</p> <p>Deze kaart is noordgericht</p> <p>Perceelnummer</p> <p>Huisnummer</p> <p>Vast gestelde kadastrale grens</p> <p>Voorlopige kadastrale grens</p> <p>Administratieve kadastrale grens</p> <p>Bebouwing</p> <p>Overige topografie</p> <p>Voor een eensluitend uittreksel, Y. 4 februari 2019</p> <p>De bewaarder van het kadaster en de openbare registers</p> | <p>Schaal 1:500</p> <p>Kadastrale gemeente</p> <p>Secctie</p> <p>Perceel</p> <p>Helpman</p> <p>M</p> <p>5091</p> |  |
|---|--|--|

Aan dit uittreksel kunnen geen betrouwbare maten worden ontleend. De Dienst voor het kadaster en de openbare registers behoudt zich de intellectuele eigendomsrechten voor, waaronder het auteursrecht en het databankenrecht.

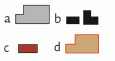
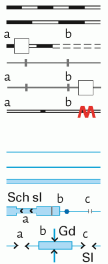


Deze kaart is noordgericht.

Schaal 1: 12500

 Hier bevindt zich Kadastraal object Helpman M 5091  
Troelstraalaan 5, 9722JA Groningen  
CC-BY Kadaster.



|   |  |   |   |  |  |  |  |
|---|--|---|---|--|--|--|--|
|  | <p><b>BEBOUWING</b><br/>a bebouwd gebied<br/>b gebouwen<br/>c hoogbouw<br/>d kas</p> |  | <p><b>WEGEN</b><br/>a autosnelweg<br/>b hoofdweg met gescheiden rijbanen<br/>c hoofdweg<br/>d regionale weg met gescheiden rijbanen<br/>e regionale weg<br/>f lokale weg met gescheiden rijbanen<br/>g lokale weg<br/>h weg met losse of slechte verharding<br/>i onverharde weg<br/>j straat/overige weg<br/>k voetgangersgebied<br/>l fietspad<br/>m pad, voetpad<br/>n weg in aanleg</p> <p><b>VIADUCT</b><br/>a viaduct<br/>b aquaduct<br/>c vaste brug<br/>d beweegbare brug<br/>e brug op pijlers</p> | <p><b>WATER</b><br/>a waterloop: smaller dan 3 m<br/>b waterloop: 3-6 m breed<br/>c waterloop: breder dan 6 m<br/>d a schutsluis b stuwen<br/>e c koedam<br/>f a duiker b grondduiker<br/>c afsluitbare duiker</p> | <p><b>SPORWEGEN</b><br/>a spoorweg: enkelspoor<br/>b spoorweg: meersporig<br/>c a station b spoorweg in tunnel<br/>d tramweg<br/>e a sneltram b sneltramhalte<br/>f a metro bovengronds<br/>g metrostation</p> | <p><b>BODEMGEBRUIK</b><br/>a grasland met sloten<br/>b akkerland met greppels<br/>c boomgaard<br/>d fruitkwekerij<br/>e boomkwekerij<br/>f grasland met populierenopstand<br/>g loofbos<br/>h naaldbos<br/>i gemengd bos<br/>j griend<br/>k heide<br/>l zand<br/>m drasland, moeras<br/>n rietland<br/>o dodenakker, begraafplaats<br/>p overig bodemgebruik</p> | <p><b>OVERIGE SYMBOLEN</b><br/>a religieus gebouw<br/>b toren, hoge koepel<br/>c religieus gebouw met toren<br/>d markant object<br/>e watertoren<br/>f vuurtoren<br/>g gemeentehuis<br/>h postkantoor<br/>i politiebureau<br/>j wegwijzer<br/>k a kapel<br/>l b kruis<br/>m c vlampijp<br/>n d telescoop<br/>o a windmolen<br/>p b waterradmolen<br/>c windmotor<br/>d windturbine<br/>e oliepompinstallatie<br/>f seimmast<br/>g zendmast<br/>h hunebed<br/>i monument<br/>j gemeentehuis<br/>k a kampeerterrein<br/>l b sportcomplex<br/>m c ziekenhuis<br/>n a Pl b Gp c .<br/>o schietbaan<br/>p afrastering<br/>q hoogspanningsleiding met mast<br/>r muur<br/>s geluidswering</p> |
|---|--|---|---|--|--|--|--|